

PROGRAM CZTERODNIOWEGO RAJDU ROWEROWEGO DO ŹRÓDEŁ ŚWIDRA

12-15 września 2023 r.
12-15 września 2023 r.



Zapraszamy młodzież „Słowaka” do udziału w czterodniowym rajdzie rowerowym do źródeł rzeki Świder, które znajdują się na zboczu najwyższego wzniesienia Wysoczyzny Żelechowskiej w województwie lubelskim.

Trasa rajdu prowadzi niemal wyłącznie drogami asfaltowymi o małym i bardzo małym natężeniu ruchu - są to głównie drogi wiejskie. Trasa przecina krajobrazy dużej urody - teren nizinny ale dość urozmaicony i pofałdowany, rolniczy pejzaż kulturowy z łąkami i pasącymi się krowami. Jadąc rowerem można zobaczyć pogranicze Mazowsza, Podlasia i Lubelszczyzny mało znane, często wiejskie i pełne rzadko spotykanego uroku. Trasa najładniejsza przy pełnym słońcu, a długoterminowa prognoza pogody na 12-15 września br. jest optymistyczna.

Mijane miejscowości związane były ze znanymi postaciami jak generał Józef Dwernicki (bitwa pod Stoczkiem w czasie powstania listopadowego) czy Henryk Sienkiewicz.

Tereny te upodobali sobie filmowcy. W okolicach Seroczyna przez niemal trzy lata kręcono film i równocześnie serial „Noce i dni” - w 1976 r. film był nominowany do Oscara dla najlepszego filmu nieanglojęzycznego. We wsi Jeruzal przez 10 sezonów kręcono kultowy serial „Ranczo”, w sumie 130 odcinków.



RANCZO

Dzień 1 – wtorek 12 września 2023 r. – ok. 64 km

- Godz. 9.00 - zbiórka przed szkołą. Przegląd rowerów, wyposażenia, sprawy porządkowe, zapakowanie bagaży do samochodu.
- Godz. 9.15 – wyjazd rowerami w kierunku Stoczka Łukowskiego.
- Mapa trasy rowerowej pierwszego dnia dostępna jest tutaj [DZIEŃ 1](#).
- dolina rzeki Świder;
- kościół św. Wawrzyńca w Gliniance z 1763 r. znany z serialu „Ojciec Mateusz”, w którym „gra rolę” kościoła parafialnego ks. Mateusza Żmigrodzkiego;
- rynek i neogotycki kościół w Kołbieli;
- Latowicz z potężnym neogotyckim kościołem św. Walentego oraz miejscami znanymi z serialu „Ranczo” – Urząd Gminy Wilkowyje i dom wójta Koziola we wsi Rozstanki;
- ➔ Ok. godz. 15.30 – 16.00 przyjazd do dworku „Izydory” nad Świdrem w Stoczku Łukowskim (www.izydory.pl) – zakwaterowanie w pokojach z łazienkami na pierwszym piętrze.
- ➔ Godz. 18.00 – obiadokolacja.



Kościół św. Wawrzyńca w Gliniance



Łąki w dolinie Świdra koło Starogrodu



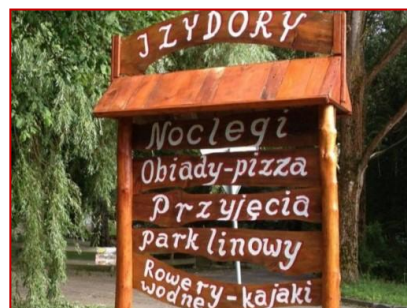
Neogotycki kościół w Latowiczu



Filmowy urząd gminy w Wilkowyjach



Filmowy dom wójta z serialu „Ranczo”



Wjazd do ośrodka „Izydory”

Dzień 2 – środa 13 września 2023 r. – ok. 80 km

- ➔ Godz. 8.15 – pobudka, toaleta.
- ➔ Godz. 9.00 – śniadanie.
- ➔ Godz. 9.45 – rozpoczęcie trasy rowerowej do Kopca Sienkiewicza, Muzeum Henryka Sienkiewicza i źródeł rzeki Świder.
- ➔ Mapa trasy rowerowej drugiego dnia dostępna jest tutaj [DZIEŃ 2](#).
- równinny i falisty teren Wysoczyzny Żelechowskiej;
- kopiec Henryka Sienkiewicza w Okrzei;
- Muzeum Henryka Sienkiewicza w Woli Okrzejskiej;

- źródło Świdra w pobliżu wsi Świder;
- ➡ Ok. godz. 16.00 przyjazd do dworku „Izydory”;
- ➡ Godz. 18.00 – obiadokolacja.



Kościół Wniebowzięcia NMP w Stoczku



Kopiec H. Sienkiewicza w Okrzei



Muzeum Henryka Sienkiewicza w Woli Okrzejskiej



W pobliżu źródeł Świdra we wsi Świder




Krajobraz Wysoczyzny Żelechowskiej



W okolicach wsi Jagodne

Dzień 3 – czwartek 14 września 2023 r. – ok. 60 km

- ➡ Godz. 8.15 – pobudka, toaleta.
- ➡ Godz. 9.00 – śniadanie.
- ➡ Godz. 9.45 – rozpoczęcie trasy rowerowej do miejsc związanych z bitwą pod Stoczkiem oraz filmem polskim – „Noce i dnie”, „Ranczo”.
- ➡ Mapa trasy rowerowej trzeciego dnia dostępna jest tutaj [DZIEŃ 3](#).



Kościół w Wodyniach – miejsce ślubu Bogumiła i Barbary w filmie „Noce i dnie”



Witacze na granicach Gminy Wodynie




Jeruzal – przed kościołem w filmowych Wilkowyjach



Jeruzal – filmowe Wilkowyje z lotu ptaka



Staw koło wsi Kołodziej – świadek kręcenia jednej z najsłynniejszych scen polskiego kina w filmie „Noce i dni”



Pomnik „Bitwy pod Stoczkiem”

Dzień 4 – piątek 15 września 2023 r. – ok. 69 km


- ➔ Godz. 8.15 – pobudka, toaleta.
- ➔ Godz. 9.00 – śniadanie.
- ➔ Godz. 9.45 – spakowanie bagaży do samochodu i rozpoczęcie trasy rowerowej do Otwocka.
- ➔ Ok. godz. 15.00 przyjazd przed szkołę i zakończenie rajdu.
- ➔ Mapa trasy rowerowej czwartego dnia dostępna jest tutaj [DZIEŃ 4](#).



Wyjazd ze Stoczka Łukowskiego



Okolice wsi Jamielne



Okolice wsi Gole Łąki



Kościół i rynek w Parysowie



Mazowiecki krajobraz w okolicach Kozłowa

Ważne informacje organizacyjne



Cena 350 zł obejmuje: trzy noclegi, trzy śniadania, trzy obiadokolacje, bilet do Muzeum Henryka Sienkiewicza, ognisko (drewno, artykuły spożywcze).



Bezwzględnie należy posiadać: sprawny rower z obowiązkowym wyposażeniem (oświetlenie przednie i tylne) – trzeba dokonać przeglądu przed wyjazdem, kask, zapasową dętkę, aktualną legitymację szkolną, kartę rowerową (nie dotyczy uczestników pełnoletnich), przybory toaletowe, ciepłą odzież, okrycie przeciwdeszczowe, zamknięcie do roweru, kondycję i dobry humor.



Podczas rajdu obowiązują przepisy dotyczące właściwego zachowania się na wycieczkach zawarte w regulaminie wycieczek szkolnych (dostępny w BIP na stronie internetowej szkoły www.slowacki.eu). Szczególnie zwracamy uwagę na zasady współżycia koleżeńskiego, integrację grupy i wzajemną pomoc.



Dodatkowo wprowadza się kary finansowe za mówienie do kolegów po nazwisku (2 zł), używanie słów wulgarnych (5 zł), ryzykowną lub nieprzepisową jazdę (5 zł), oddalenie się od grupy bez zgody opiekuna (5 zł). Zebrane w ten sposób pieniądze przekazane zostaną najsympatyczniejszej/mu uczestniczce/uczestnikowi rajdu wyłonionej/mu w drodze konkursu.



Większość rzeczy osobistych nieprzydatnych w czasie jazdy należy spakować w oddzielną torbę. Szkolny samochód zawiezie bagaże do ośrodka „Izydory”. Ostatniego dnia rajdu bagaże zostaną przewiezione samochodem do szkoły, z której trzeba będzie je odebrać w dniu powrotu.



Program rajdu nie jest ostateczny – może ulec modyfikacji w zależności od możliwości i sugestii uczestników, pogody, ewentualnych awarii i innych. Każdego dnia istnieje możliwość skrócenia trasy rowerowej.



Osoby decydujące się na udział w rajdzie powinny posiadać dobrą kondycję i pewną „zaprawę” w korzystaniu z roweru, gdyż planowana długość trasy drugiego dnia rajdu wynosi ok. 80 km.



Od uczniów niepełnoletnich wymagana jest pisemna zgoda rodziców na udział w rajdzie. Mile widziane pomysły na wspólne spędzenie wieczorów nie tylko przy ognisku. Warto zabrać gry planszowe lub gitarę.



Na terenie ośrodka „Izydory” nie ma boiska ale są szachy plenerowe i restauracja czynna do godziny 22.00, która serwuje ok. 17 rodzajów pizzy.